

# Baumaßnahmen und Umleitungen zum Jahresbeginn 2025

27.01.2025 – 21.03.2025

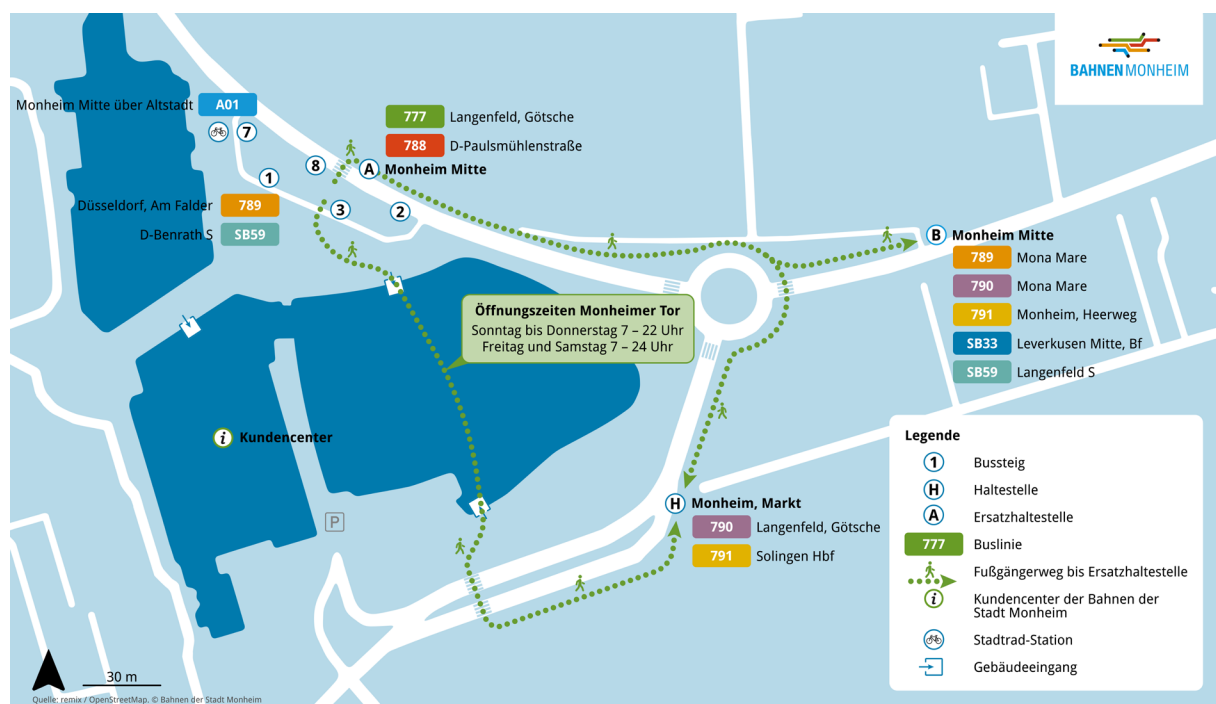
**Baumaßnahme am Busbahnhof Monheim  
Mitte: Linien 777, 788, 789, 790, 791, SB23,  
SB33 und SB59**

**Keine Lust zu lesen?**  
Alle Fahrplanänderungen und  
Umleitungen auch in der  
Bahnen-Monheim-App!



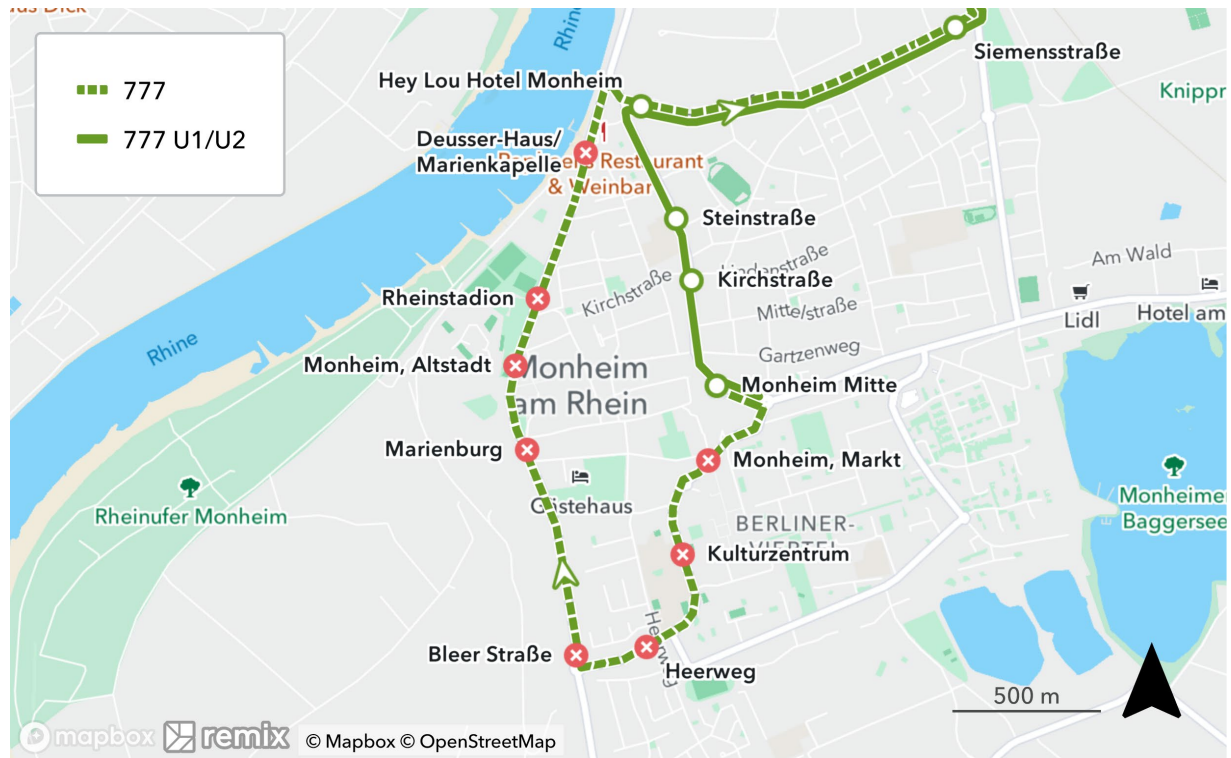
Ab dem 27. Januar 2025 bis zum 21. März 2025 wird der Ingeborg-Friebe-Platz in Fahrtrichtung Opladener Straße wegen Bauarbeiten gesperrt. Es sind alle Linien betroffen, die vom Rathausplatz auf den Busbahnhof fahren. Linien, die den Busbahnhof von der Opladener Straße aus anfahren, nutzen den regulären Linienweg. Nur die Linie 788 ist in beide Fahrtrichtungen von den Baumaßnahmen betroffen.

Für diese Zeit sind zwei Ersatzhaltestellen eingerichtet. Ersatzhaltestelle A befindet sich direkt gegenüber dem Busbahnhof auf dem Ingeborg-Friebe-Platz. Ersatzhaltestelle B befindet sich auf der Opladener Straße auf Höhe der Hausnummer 59.



**Linie 777 in Fahrtrichtung Langenfeld Götsche**

Die Haltestellen „Monheim Markt“, „Kulturzentrum“, „Heerweg“, „Bleer Straße“, „Marienburg“, „Monheim, Altstadt“, „Rheinstadion“ und „Deusser-Haus/Marienkäpelle“ werden aufgehoben.



**Linie 777 in Fahrtrichtung Monheim Mitte**

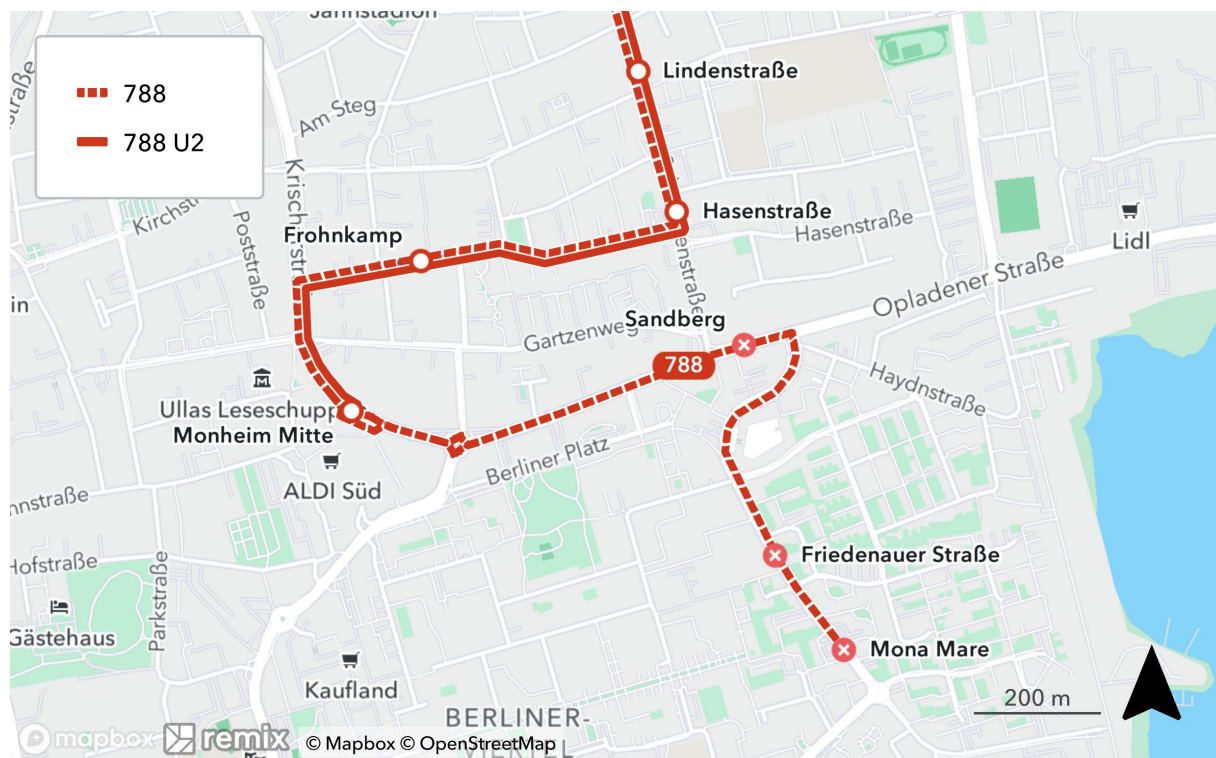
Die Linie 777 ist in der Fahrtrichtung Monheim Mitte nicht von der Baumaßnahme betroffen und folgt dem normalen Linienweg.



### Linie 788 in beide Fahrrichtungen

In Fahrtrichtung Mona Mare endet die Linie 788 an der Haltestelle „Monheim Mitte“. In Fahrtrichtung D-Paulsmühlenstraße beginnt die Linie 788 an der Ersatzhaltestelle A „Monheim Mitte“ und folgt dann dem normalen Linienweg (Karte siehe Seite 1).

Die Haltestellen „Sandberg“, „Friedenauer Straße“ und „Mona Mare“ werden aufgehoben.



### Linien 789, SB33 und SB59 in Fahrtrichtung Mona Mare/Leverkusen Mitte/Langenfeld S

Die Haltestelle „Monheim Mitte“ wird auf die Ersatzhaltestelle B „Monheim Mitte“ auf der Opladener Straße verlegt (Karte siehe Seite 1).

### Linien 789, SB33 und SB59 in Fahrtrichtung Holthausen, Am Falder/Monheim Mitte/Benrath S

Die Linien 789, SB33 und SB59 in den Fahrtrichtungen Holthausen Am Falder, Monheim Mitte beziehungsweise Benrath S sind nicht von der Baumaßnahme betroffen und folgen dem normalen Linienweg.

### Linien 790 und 791 in Fahrtrichtung Mona Mare/Monheim, Heerweg

Die Haltestelle „Monheim Mitte“ wird auf die Ersatzhaltestelle B „Monheim Mitte“ auf der Opladener Straße verlegt (Karte siehe Seite 1).

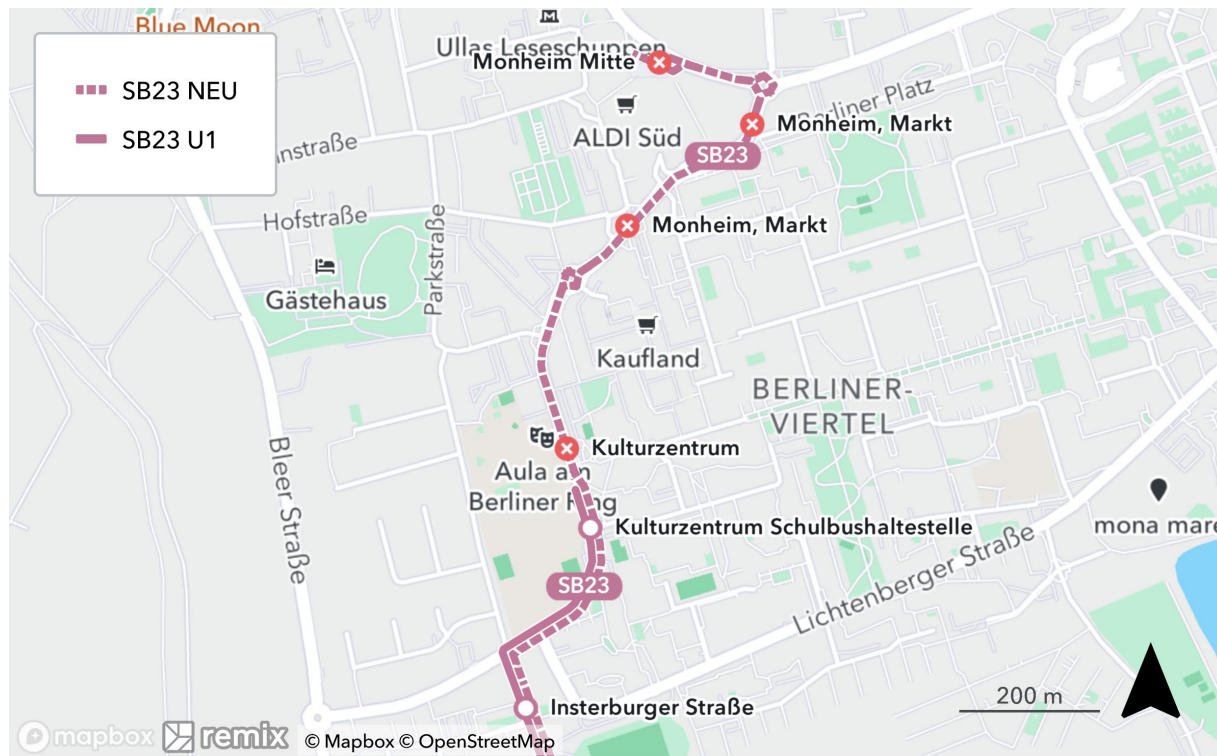
### Linien 790 und 791 in Fahrtrichtung Langenfeld, Götsche/Solingen Hbf

Die Haltestelle „Monheim Mitte“ wird auf die Haltestelle „Monheim Markt“ verlegt (Karte siehe Seite 1).



### Linie SB23 in Fahrtrichtung Monheim Mitte

Die Linie endet an der Haltestelle „Kulturzentrum“. Die Haltestellen „Monheim, Markt“ und „Monheim Mitte“ werden aufgehoben.




### Linie SB23 in Fahrtrichtung Leverkusen Mitte

Die Linie beginnt statt an der Haltestelle „Kulturzentrum“ an der Schulbushaltestelle „Kulturzentrum“. Die Haltestellen „Monheim Markt“ und „Monheim Mitte“ werden aufgehoben (siehe Karte oben).

### Ihr habt noch Fragen?

Dann wendet euch unter [kundenservice@bahnen-monheim.de](mailto:kundenservice@bahnen-monheim.de) an unseren Kundenservice oder kommt im Rathauscenter bei uns vorbei: Ingeborg-Friebe-Platz 21, 40789 Monheim am Rhein. Wir helfen euch weiter!

 **Unser Tipp:** Einfach die Bahnen-Monheim-App herunterladen und eure Verbindung vor der Fahrt im Routenplaner checken! Alle Umleitungen und veränderten Abfahrtszeiten sind in der Bahnen-Monheim-App abrufbar.

