

# Fahrplanwechsel, Baumaßnahmen und Umleitungen zum Jahresbeginn 2025

Ab 07.01.2025

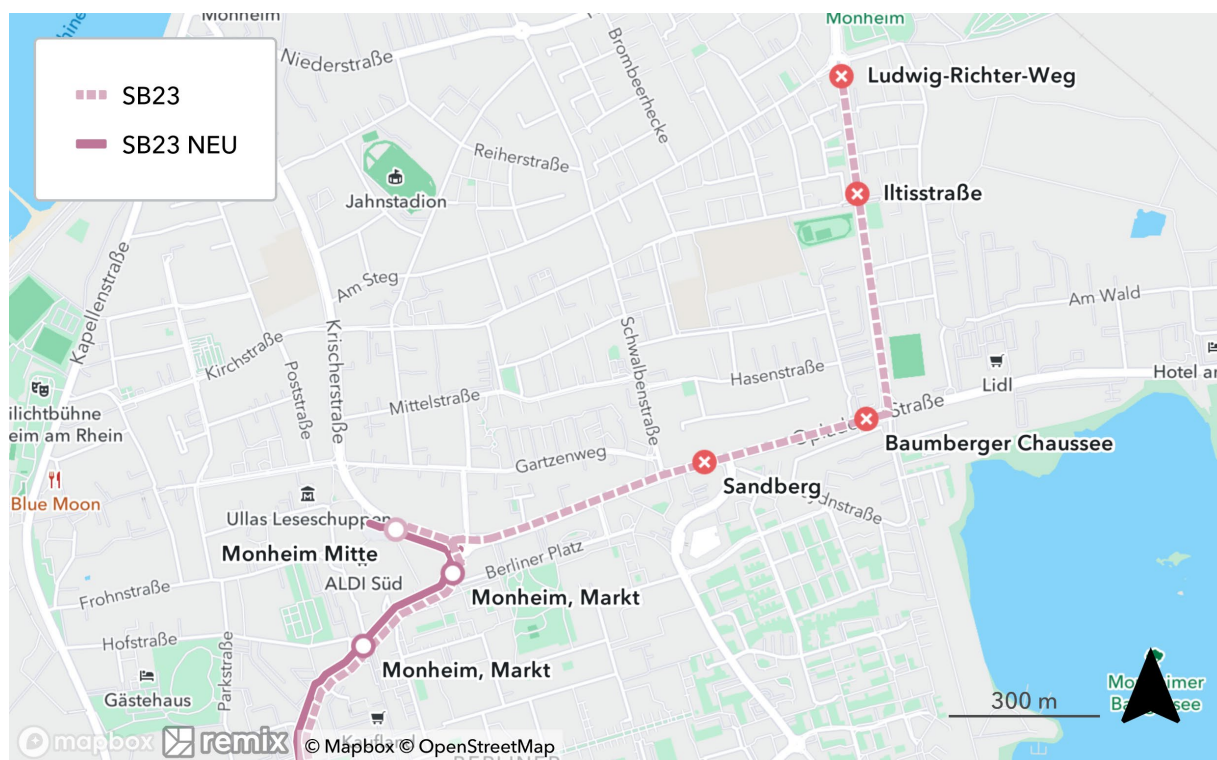
## Fahrplanwechsel Linie SB23

Ab dem 7. Januar 2025 gilt für die Linie SB23 ein neuer Fahrplan sowie ein veränderter Linienweg.

**Keine Lust zu lesen?**  
Alle Fahrplanänderungen und Umleitungen auch in der **Bahnen-Monheim-App!**



Die Linie SB23 endet und beginnt am Busbahnhof „Monheim Mitte“. Die Haltestellen „Sandberg“, „Baumberger Chaussee“, „Iltisstraße“ und „Ludwig-Richter-Weg“ werden nicht mehr angefahren. Die Linien SB23 und SB33 fahren jetzt immer in Leverkusen von Bussteig 11 ab (vorher: Bussteig 5). Nach den Osterferien 2025 wird im Rahmen eines umfassenderen Fahrplanwechsels die Linie 777 wieder über die Haltestelle „Ludwig-Richter-Weg“ führen.



### **Wichtig für den Schulverkehr:**

Morgens und nachmittags verkehrt ein Zusatzbus zu und von der Haltestelle „Peter-Ustinov-Gesamtschule“ in der Falkenstraße wie im letzten Schuljahr (vor dem Fahrplanwechsel am 21.08.2024).



## Informationen für Fahrgäste

07.01.2025–24.01.2025 (nur Mo – Fr)

### Baumaßnahme auf dem Berliner Ring: Linien SB23, 777, 789, 790, SB33 und SB59 betroffen

Vom 7. Januar 2025 bis zum 24. Januar 2025 wird der Berliner Ring montags bis freitags in Fahrtrichtung Kulturzentrum wegen Bauarbeiten einseitig gesperrt. Am Wochenende gilt der normale Linienweg.

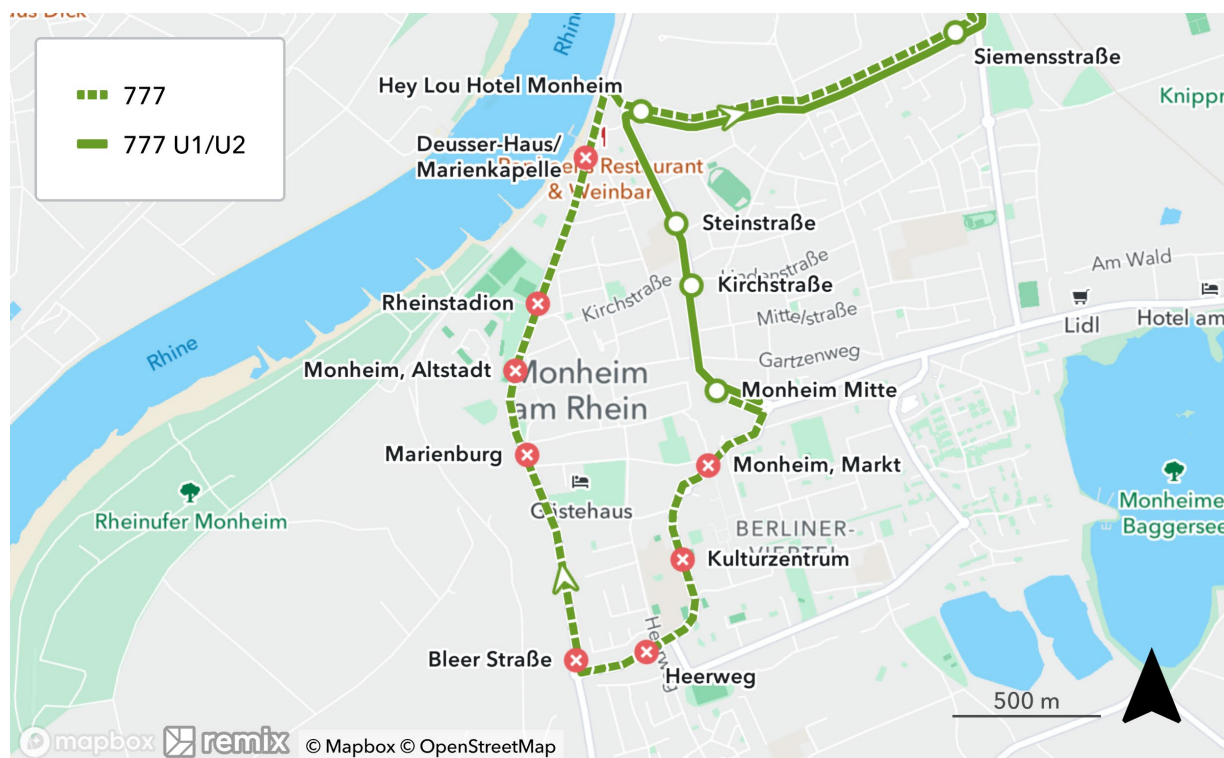
**Gilt nur Montag bis Freitag!**

#### Linie 777 in Fahrtrichtung Langenfeld, Götsche

Die Haltestellen „Monheim Markt“, „Kulturzentrum“, „Heerweg“, „Bleer Straße“, „Marienburg“, „Monheim, Altstadt“, „Rheinstadion“ und „Deusser-Haus/Marienkapelle“ werden aufgehoben.

#### Wichtig für den Schulverkehr:

Es fährt nur die Zusatzfahrt um 13:57 Uhr von der Haltestelle „Kulturzentrum“ bis zur Haltestelle „Siedlerstraße“. Zu den anderen Zeiten muss auf die Linien 789 und SB59 ausgewichen werden.

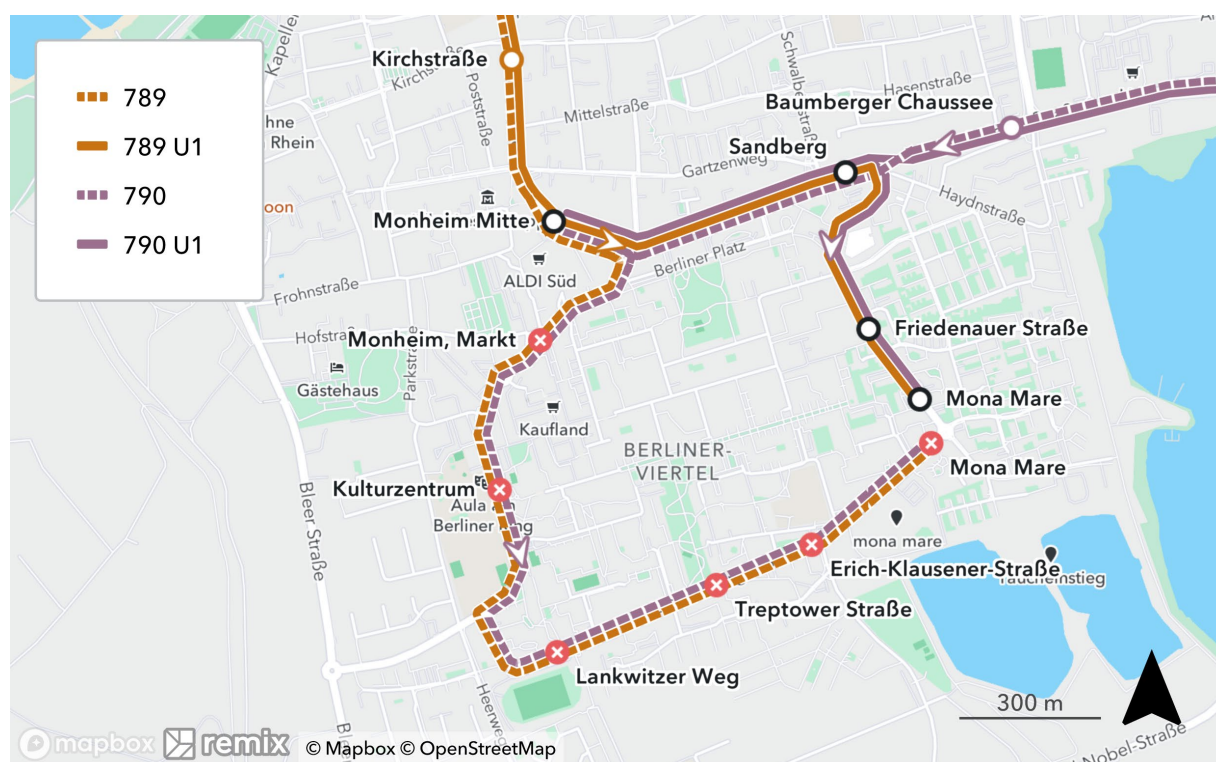


### Linie 777 in Fahrtrichtung Monheim Mitte

Die Linie 777 ist in Fahrtrichtung Monheim Mitte nicht von der Baumaßnahme betroffen und folgt dem normalen Linienweg.

### Linien 789 und 790 in Fahrtrichtung Mona Mare


Die Haltestellen „Monheim Markt“, „Kulturzentrum“, „Lankwitzer Weg“, „Treptower Straße“ und „Erich-Klausener-Straße“ werden aufgehoben. Alle Fahrten enden an der Haltestelle „Mona Mare“.



### Wichtig für den Schulverkehr:

Die morgendlichen Zusatzfahrten der Linie 789 werden für die Schülerinnen und Schüler ab der Endhaltestelle „Mona Mare“ bis zur Haltestelle „Kulturzentrum“ verlängert, um eine reibungslose Ankunft am Otto-Hahn-Gymnasium und der Gesamtschule am Berliner Ring zu gewährleisten. Durch die Verlängerung des Linienwegs fahren die Zusatzfahrten der Linie 789 an den jeweiligen Starthaltestellen **5 Minuten früher** ab.

Bitte beachtet, dass die regulären Fahrten auf der Linie 789 nicht bis zur Haltestelle „Kulturzentrum“ fahren.

 **Unser Tipp:** Einfach die Bahnen-Monheim-App herunterladen und eure Verbindung vor der Fahrt im Routenplaner checken! Alle Umleitungen und veränderten Abfahrtszeiten sind in der Bahnen-Monheim-App abrufbar.





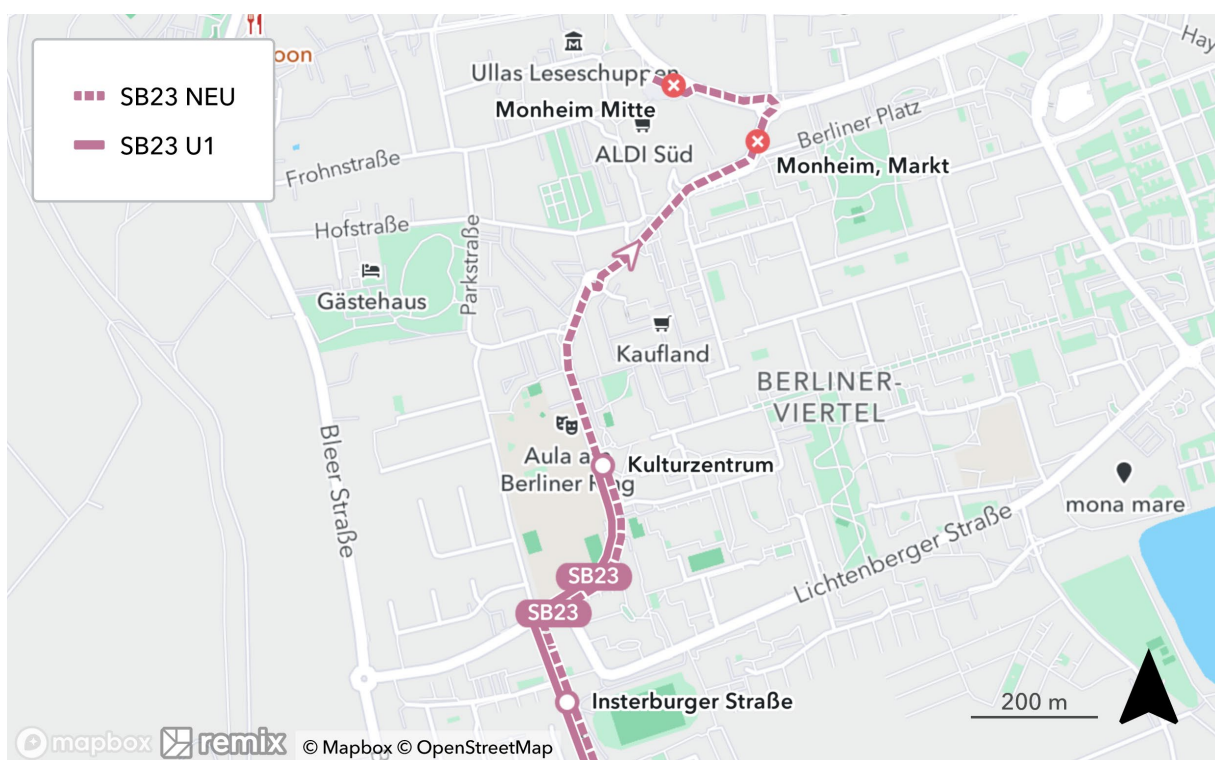
**Linien 789 und 790 in Fahrtrichtung Holthausen, Am Falder/Langenfeld, Götsche**

Die Linien 789 und 790 sind in den Fahrtrichtungen Holthausen „Am Falder“ beziehungsweise Langenfeld „Götsche“ nicht von der Baumaßnahme betroffen und folgen dem normalen Linienweg.

**Linie SB23 in Fahrtrichtung Monheim Mitte**

Die Linie endet an der Haltestelle „Kulturzentrum“. Die Haltestellen „Monheim, Markt“ und „Monheim Mitte“ werden aufgehoben.

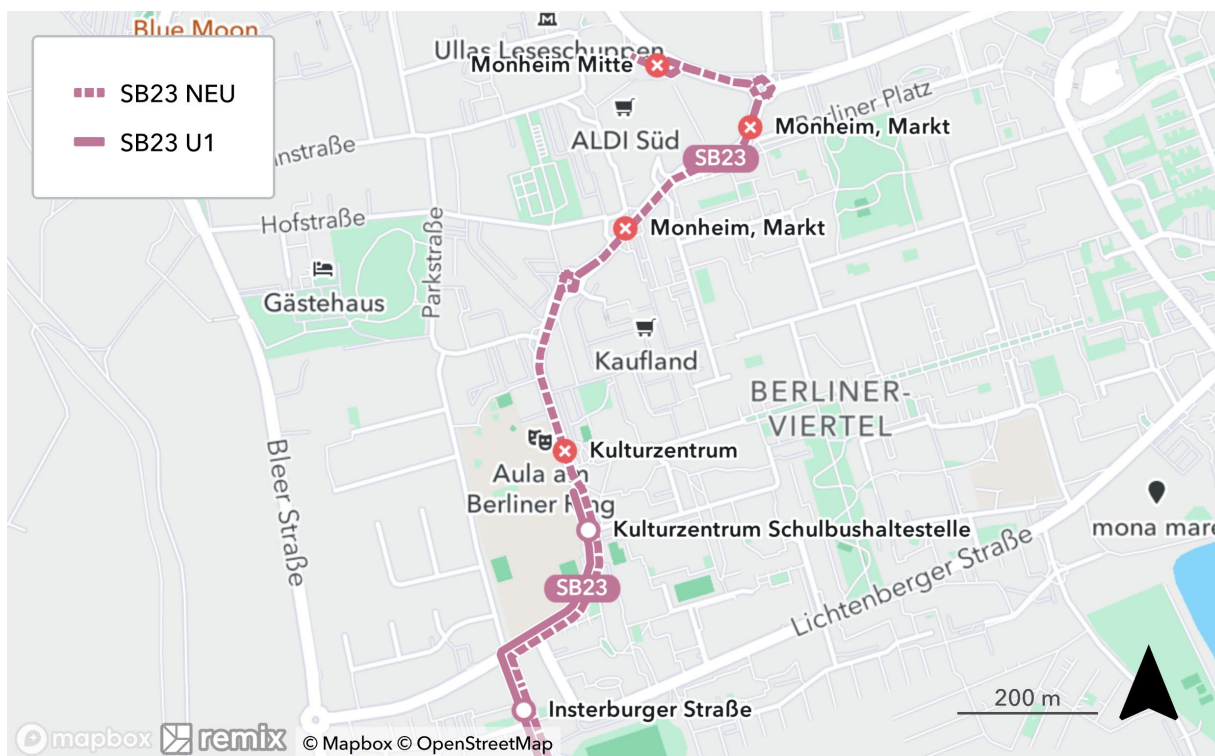
Bitte beachtet die Informationen zur neuen regulären Linienführung der Linie SB23 im Absatz „Fahrplanwechsel Linie SB23“.



**Linie SB23 in Fahrtrichtung Leverkusen Mitte**

Die Haltestelle „Kulturzentrum“ wird an die Schulbushaltestelle „Kulturzentrum“ verlegt. Die Haltestellen „Monheim, Markt“ und „Monheim Mitte“ werden aufgehoben.

Bitte beachtet die Informationen zur neuen regulären Linienführung der Linie SB23 im Absatz „Fahrplanwechsel Linie SB23“.



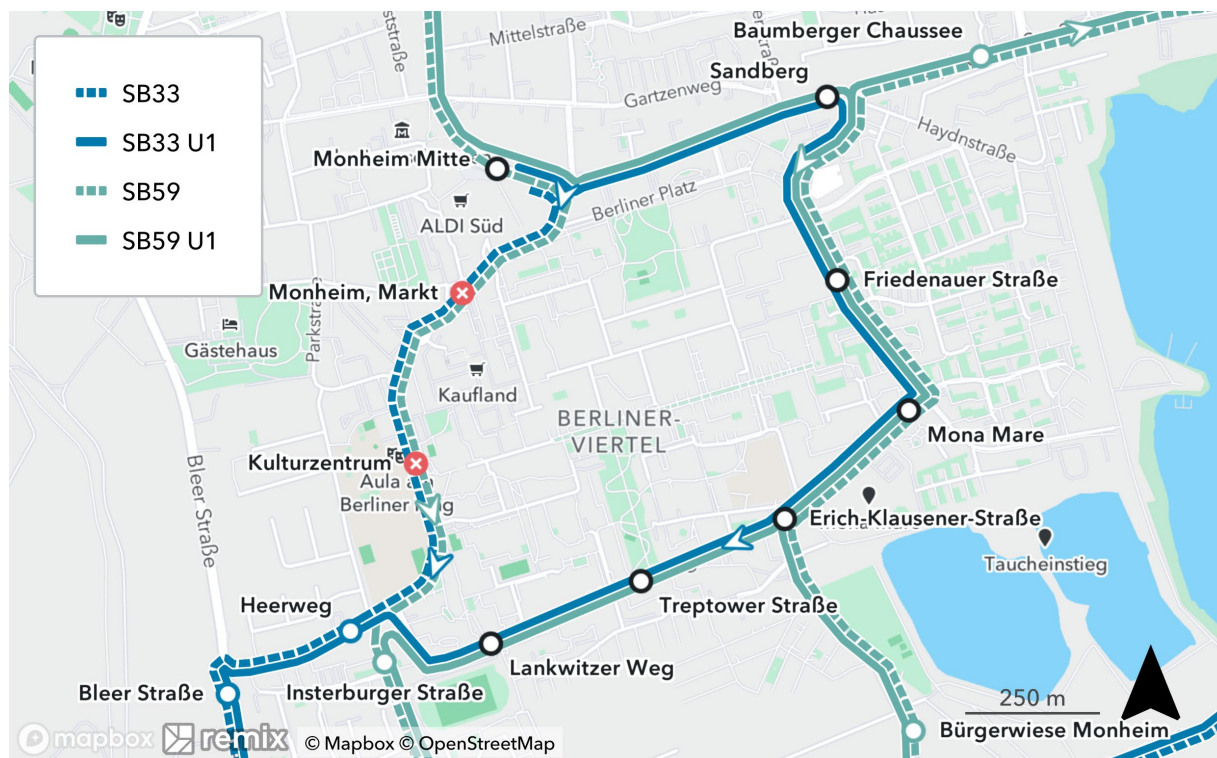
**Wichtig für den Schulverkehr:**

Morgens und nachmittags verkehrt ein Zusatzbus zu und von der Haltestelle „Peter-Ustinov-Gesamtschule“ in der Falkenstraße wie im letzten Schuljahr (vor dem Fahrplanwechsel am 21.08.2024).



### Linien SB33 und SB59 in Fahrtrichtung Leverkusen Mitte/Langfeld S

Die Haltestelle „Monheim, Markt“ wird auf die Haltestelle „Monheim Mitte“ verlegt. Die Haltestelle „Kulturzentrum“ wird bei der Linie SB33 auf die Haltestelle „Heerweg“ und bei der Linie SB59 auf die Haltestelle „Insterburger Straße“ verlegt. Aufgrund der Umleitung können gegebenenfalls die regulären Anschlüsse an die Bahnen nicht erreicht werden. Die Linie SB33 fährt in Leverkusen jetzt immer von Bussteig 11 ab (vorher: Bussteig 5).



### Linien SB33 und SB59 in Fahrtrichtung Monheim Mitte/Benrath S

Die Linien SB33 und SB59 sind in den Fahrtrichtungen Monheim Mitte beziehungsweise Benrath S nicht von der Baumaßnahme betroffen und folgen dem normalen Linienweg.



## Informationen für Fahrgäste

27.01.2025–21.03.2025

### Baumaßnahme am Busbahnhof Monheim Mitte: Linien 777, 788, 789, 790, 791, SB23, SB33 und SB59

Ab dem 27. Januar 2025 bis zum 21. März 2025 wird der Ingeborg-Friebe-Platz in Fahrtrichtung Opladener Straße wegen Bauarbeiten gesperrt. Es sind alle Linien betroffen, die vom Rathausplatz auf den Busbahnhof fahren. Linien, die den Busbahnhof von der Opladener Straße aus anfahren, nutzen den regulären Linienweg. Nur die Linie 788 ist in beide Fahrrichtungen von den Baumaßnahmen betroffen.

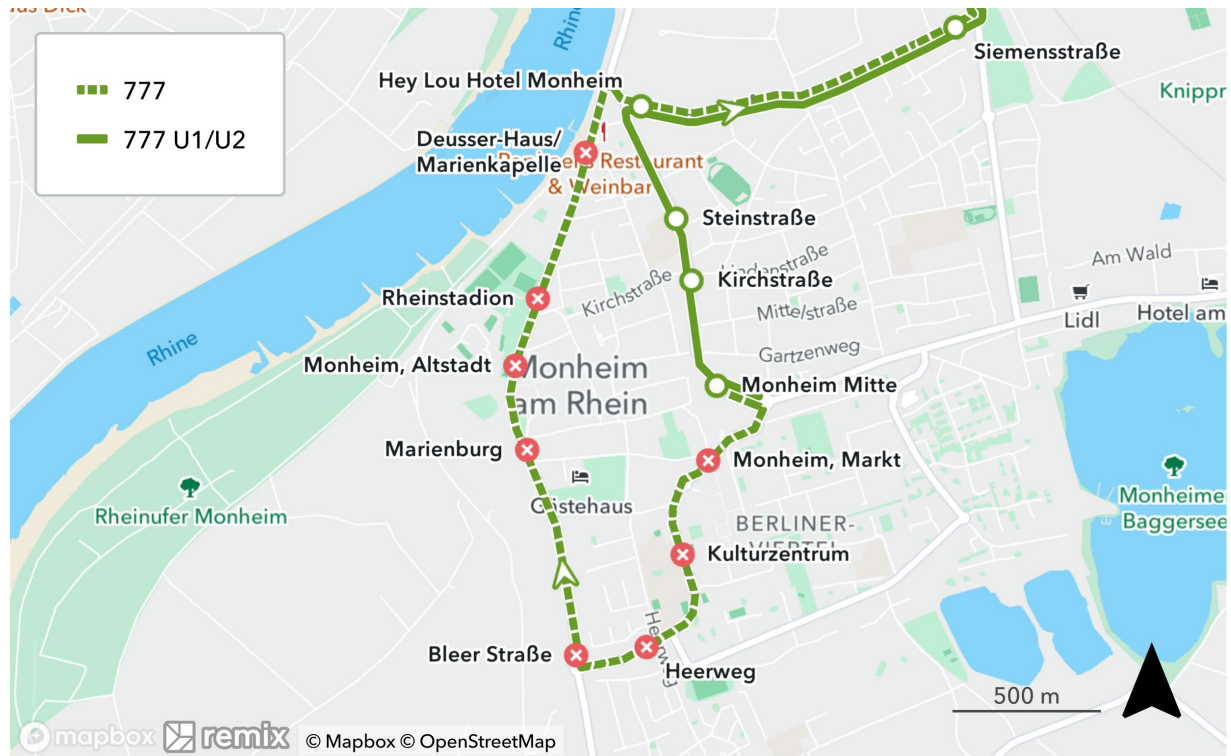
Für diese Zeit ist eine Ersatzhaltestelle eingerichtet. Diese befindet sich am Ausgang „Berliner Ring“ des Monheimer Tors.





**Linie 777 in Fahrtrichtung Langenfeld Götsche**

Die Haltestellen „Monheim Markt“, „Kulturzentrum“, „Heerweg“, „Bleer Straße“, „Marienburg“, „Monheim, Altstadt“, „Rheinstadion“ und „Deusser-Haus/Marienkäpelle“ werden aufgehoben.



**Linie 777 in Fahrtrichtung Monheim Mitte**

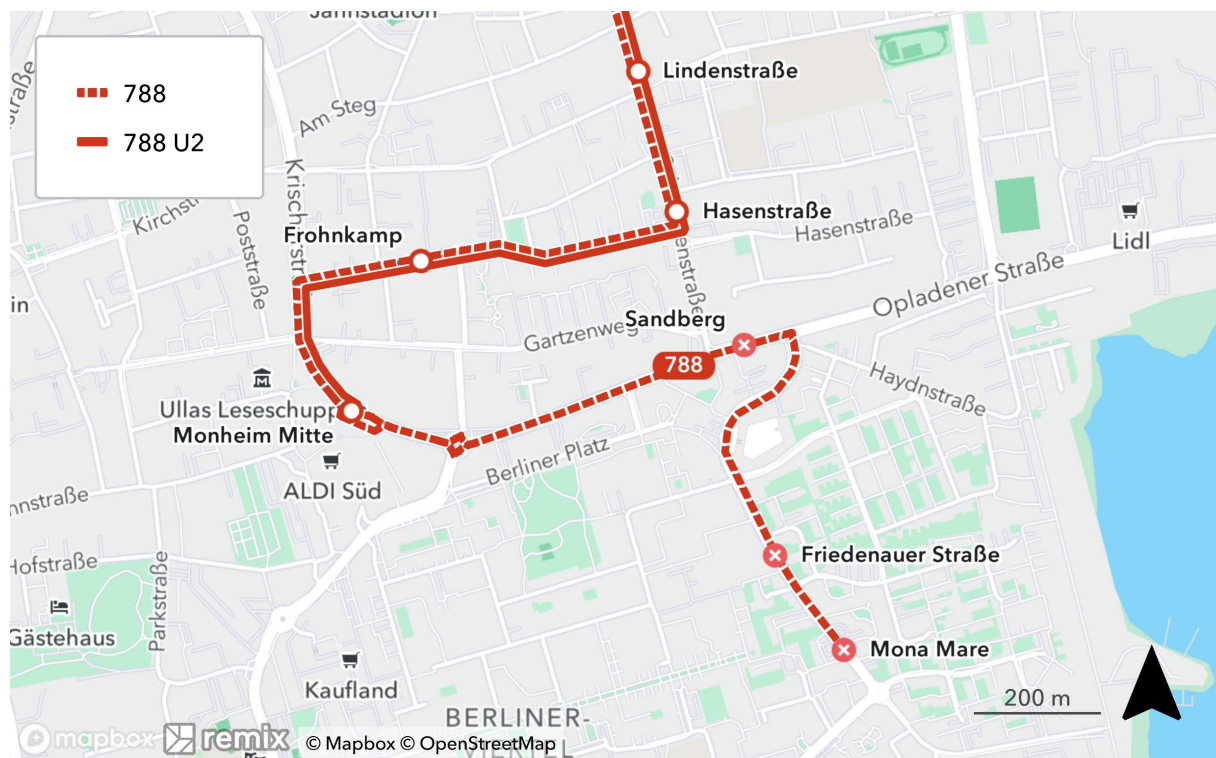
Die Linie 777 ist in der Fahrtrichtung Monheim Mitte nicht von der Baumaßnahme betroffen und folgt dem normalen Linienweg.



### Linie 788 in beide Fahrrichtungen

In Fahrtrichtung Mona Mare endet die Linie 788 an der Haltestelle „Monheim Mitte“. In Fahrtrichtung Düsseldorf beginnt die Linie 788 an der Haltestelle „Monheim Mitte“ von Bussteig 1 und folgt dann dem normalen Linienweg.

Die Haltestellen „Sandberg“, „Friedenauer Straße“ und „Mona Mare“ werden aufgehoben.



### Linien 789, SB33 und SB59 in Fahrtrichtung Mona Mare/Leverkusen Mitte/Langenfeld S

Die Haltestelle „Monheim Mitte“ wird auf die Ersatzhaltestelle am Ausgang „Berliner Ring“ des Monheimer Tors verlegt (Karte siehe Seite 8).

### Linien 789, SB33 und SB59 in Fahrtrichtung Holthausen, Am Falder/Monheim Mitte/Benrath S

Die Linien 789, SB33 und SB59 in den Fahrtrichtungen Holthausen „Am Falder“, Monheim Mitte beziehungsweise Benrath S sind nicht von der Baumaßnahme betroffen und folgen dem normalen Linienweg.

### Linien 790 und 791 in Fahrtrichtung Mona Mare/Monheim Mitte

Die Haltestelle „Monheim Mitte“ wird auf die Ersatzhaltestelle am Ausgang „Berliner Ring“ des Monheimer Tors verlegt (Karte siehe Seite 8).

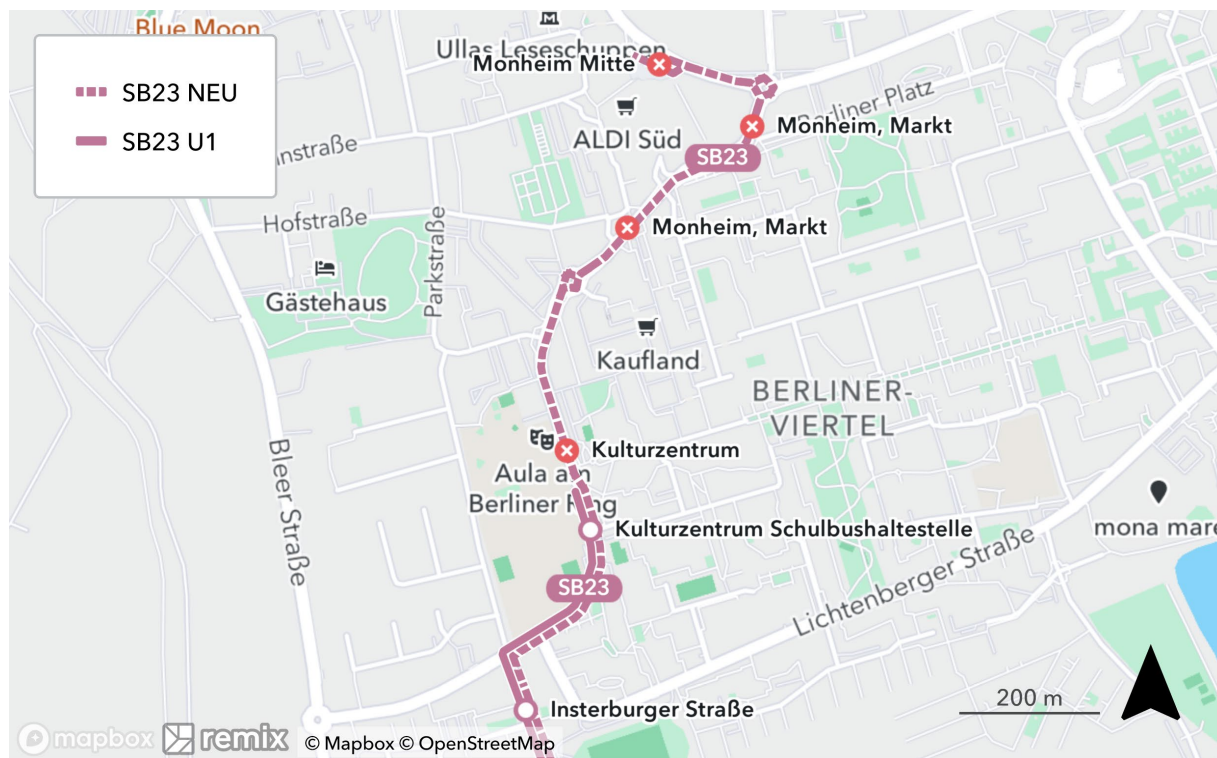
### Linien 790 und 791 in Fahrtrichtung Langenfeld, Götsche/Solingen Hbf

Die Haltestelle „Monheim Mitte“ wird auf die Haltestelle „Monheim Markt“ verlegt (Karte siehe Seite 8).



### Linie SB23 in Fahrtrichtung Monheim Mitte

Die Linie endet an der Haltestelle „Kulturzentrum“. Die Haltestellen „Monheim, Markt“ und „Monheim Mitte“ werden aufgehoben.




### Linie SB23 in Fahrtrichtung Leverkusen Mitte

Die Linie beginnt statt an der Haltestelle „Kulturzentrum“ an der Schulbushaltestelle „Kulturzentrum“. Die Haltestellen „Monheim Markt“ und „Monheim Mitte“ werden aufgehoben (siehe Karte oben).

### Ihr habt noch Fragen?

Dann wendet euch unter [kundenservice@bahnen-monheim.de](mailto:kundenservice@bahnen-monheim.de) an unseren Kundenservice oder kommt im Rathauscenter bei uns vorbei: Ingeborg-Friebe-Platz 21, 40789 Monheim am Rhein. Wir helfen euch weiter!

 **Unser Tipp:** Einfach die Bahnen-Monheim-App herunterladen und eure Verbindung vor der Fahrt im Routenplaner checken! Alle Umleitungen und veränderten Abfahrtszeiten sind in der Bahnen-Monheim-App abrufbar.

